

IZMJENE I DOPUNE PROSTORNOG PLANA UREĐENJA OPĆINE ŠESTANOVAC

4. GRAĐEVINSKA PODRUČJA








Broj elaborata: 675/15.



Županija:	SPLITSKO DALMATINSKA	
Općina:	ŠESTANOVAC	
Naziv prostornog plana:	USKLAĐENJE PROSTORNOG PLANA UREĐENJA OPĆINE ŠESTANOVAC SA ZAKONOM O PROSTORNOM UREĐENJU (NN 153/13.)	
Naziv kartografskog prikaza: GRAĐEVINSKA PODRUČJA		
Broj kartografskog prikaza:	4.	Mjerilo kartografskog prikaza: 1:5000
Odluka o izradi plana (službeno glasilo):	"SLUŽBENI GLASNIK OPĆINE ŠESTANOVAC" br. 9/15.	Odluka predstavničkog tijela o donošenju plana: "SLUŽBENI GLASNIK OPĆINE ŠESTANOVAC" br. 2/16.
Javna rasprava (datum objave):		Javni uvid održan:
Pečat tijela odgovornog za provođenje javne rasprave:		Odgovorna osoba za provođenje javne rasprave: PAVE ČIKEŠ
Mišljenje prema čl. 107. Zakona o prostornom uređenju ("NN" br.153/13.): KLASA: 350-01/16-01/11 URBROJ:2181-210-16-2; Split, 9. ožujak 2016.		
Pravna osoba/tijelo koje je izradilo plan:	URBOS doo SPLIT Biro za prostorno planiranje, urbanizam i zaštitu okoliša	
Pečat pravne osobe/tijela koje je izradilo plan:		Odgovorna osoba: MAJA MADIRACA, dipl. oec.
Odgovorni voditelj:	GORDANA RADMAN, dipl. ing. arh.	
Stručni tim u izradi plana:		
1. <u>GORDANA RADMAN</u> , dipl. ing. arh.	6. _____	
2. <u>MAJA MADIRACA</u> , dipl. oec.	7. _____	
3. <u>ANA PASTUOVIĆ</u> , mag. ing. aedif.	8. _____	
4. <u>LARISA BAČIĆ</u> , dipl. ing. građ.		
5. <u>MISLAV MADIRACA</u> , suradnik		
Pečat predstavničkog tijela:		Predsjednik predstavničkog tijela: Nediljko Merčep
Istovjetnost ovog prostornog plana s izvornikom ovjerava:		Pečat nadležnog tijela:
(ime, prezime i potpis)		

GRANICE


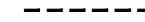

GRANICE GRAĐEVINSKOG PODRUČJA

-  GRANICA GRAĐEVINSKOG PODRUČJA NASELJA
 -  GRANICA GRAĐEVINSKOG PODRUČJA IZDVOJENOG DIJELA NASELJA
 -  GRANICA GRAĐEVINSKOG PODRUČJA IZVAN NASELJA (za izdvojene namjene)
- #### OSTALE GRANICE
-  GRANICA PODRUČJA ZA GRADNJU IZVAN GRAĐEVINSKOG PODRUČJA
 -  GRANICA ISTRAŽNE POVRŠINE UNUTAR KOJE ĆE SE UTVRDITI STVARNA GRANICA PODRUČJA ZA GRADNJU ZRAČNE LUKE ŠESTANOVAC

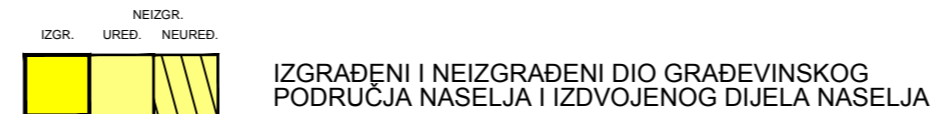
GRANICE OBUHVATA PROSTORNOG PLANA UŽEG PODRUČJA

-  OBVEZNA IZRADA UPU-a
-  USVOJENI UPU (važeći)

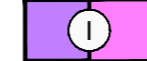
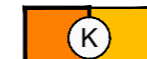
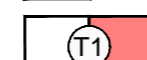
INFRASTRUKTURNI SUSTAVI (linijski)


-  OS AUTOCESTE A1 (zaštitni pojas iznosi 40 m sa svake strane autoceste mjereno od vanjskog ruba zemljišnog pojasa)
-  OS I ZAŠTITNI KORIDOR DRŽAVNE CESTE D39 (zaštitni koridor iznosi 50 m lijevo i desno od osi ceste)
-  OS I ZAŠTITNI KORIDOR MAGISTRALNOG PLINOVODA (zaštitni koridor iznosi 30 m lijevo i desno od osi plinovoda)

RAZVOJ I UREĐENJE POVRŠINA NASELJA I POVRŠINA IZVAN NASELJA



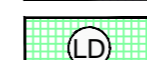
GOSPODARSKA NAMJENA

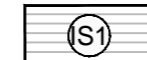
-  PROIZVODNA NAMJENA
-  POSLOVNA NAMJENA
-  UGOSTITELJSKO TURISTIČKA NAMJENA
T1 - hotel, T2 - turističko naselje

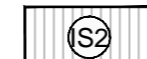
-  ŠPORTSKO - REKREACIJSKA NAMJENA
R1gt - golf igralište (natjecateljsko sa zgradama za turistički smještaj)
R4 - športski centar

-  GOSPODARSKA NAMJENA - POLJOPRIVREDNO DOBRO


-  GOSPODARSKA NAMJENA - FARMA

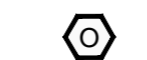
-  REKREACIJSKA NAMJENA
LD - lovački dom
UZ - uzgajalište domaćih i divljih životinja (rekreacijsko-edukacijska namjena)


-  POVRŠINE INFRASTRUKTURNIH SUSTAVA
IS1 - zračna luka (projekt u istraživanju)

-  POVRŠINE INFRASTRUKTURNIH SUSTAVA
IS2 - solarna elektrana (potencijalna lokacija)

-  POVRŠINE INFRASTRUKTURNIH SUSTAVA
IS3 - vjetroelektrana (potencijalna lokacija)

-  POVRŠINE INFRASTRUKTURNIH SUSTAVA
IS4 - TS 110/30 kV

-  GRAĐEVINA IZ SUSTAVA ZA ZBRINJAVANJE OTPADA (reciklažno dvorište)

-  GROBLJE